

Министерство на Околната Среда и Водите

Регионална инспекция - гр. Русе

Вх. № А0-284.....

Получен на 18.01.2023 г.

ДО

ДИРЕКТОРА НА
РИОСВ-РУСЕ

УВЕДОМЛЕНИЕ

за план, програма или проект

(съгласно приложение № 1 към чл.10, ал.1 от Наредбата за условията и реда за извършване на оценка за съвместимостта на планове, програми, проекти и инвестиционни предложения с предмета и целите на опазване на защитените зони (ПМС № 201/31.08.2007 г., ДВ. бр.73/11.09.2007 г., ДВ бр.81/2010 г., ДВ бр.3/2011 г., изм. и доп. ДВ бр.94/2012 г.)

1. Информация за възложителя:

Мустафа Юсеин Юсеин

/име на възложителя – физическо/юридическо лице, орган или упълномощено по закон трето лице /

Пълен пощенски адрес: обл. . Разград, общ. Завет , с.Брестовене, ул.Христо Ботев № 1

Телефон, факс и адрес по електронна поща: 0899 134245

Лице за връзка: Мустафа Юсеин Юсеин

Уважаеми господин/ госпожо Директор,

Уведомяваме Ви, че ЗС- Мустафа Юсеин Юсеин

има следният/та план, програма, проект Процедура чрез подбор № BG06RDNP001-6.013 по подмярка 6.1 „Стартова помощ за млади земеделски стопани“ от мярка 6 „Развитие на стопанства и предприятия“ от Програмата за развитие на селските райони за периода 2014 - 2020 г.

2. Обща информация за предложените план, програма и проект:

а) Основание за изготвяне на плана, програмата и проекта - нормативен или административен акт;

Процедура чрез подбор № BG06RDNP001-6.013 по подмярка 6.1 „Стартова помощ за млади земеделски стопани“ от мярка 6 „Развитие на стопанства и предприятия“ от Програмата за развитие на селските райони за периода 2014 - 2020 г.

б) Период на действие и етапи на изпълнение на плана, програмата и проекта:

2022-2028 год.

в) Териториален обхват (национален, регионален, областен, общински, за по-малки територии) с посочване на съответните области и общини:

1. обл. Разград, общ. Завет , с.Брестовене , имот № с площ дка
култура-

2. обл. Разград, общ. Завет , с.Брестовене , имот № с площ дка
култура-

3. обл. Разград, общ. Завет , с.Брестовене , имот № с площ дка
култура-

4. обл. Разград, общ. Завет , с.Брестовене , имот № с площ дка
култура-

5. обл. Разград, общ. Завет , с.Брестовене , имот № с площ дка
култура-

6. обл. Разград, общ. Завет , с.Брестовене , имот № с площ дка
култура-

7. обл. Разград, общ. Завет , с.Брестовене , имот № с площ дка
култура-

8. обл. Разград, общ. Завет , с.Брестовене , имот № с площ дка
култура-

9. обл. Разград, общ. Завет , с.Брестовене , имот № с площ дка
култура-

10. обл. Разград, общ. Завет , с.Брестовене , имот № с площ дка
ЖО- 7331-0738 в които се отглеждат общо: 74 бр. от които: 64 бр . месодайни овце и 10 бр. други.

г) Основни цели и предмет на плана, програмата и проекта:

Отглеждане на култури и дребни преживни животни. Закупуване на оборудване за нуждите на стопанството.

д) Срокове и етапи на изготвянето на плана или програмата:

2022-2028 г.

е) природни ресурси, предвидени за използване по време на строителството и експлоатацията, предвидено водоземане за питейни, промишлени и други нужди - чрез обществено водоснабдяване (ВиК или друга мрежа) и/или от повърхностни води, и/или подземни води, необходими количества, съществуващи съоръжения или необходимост от изграждане на нови.

.....

.....

.....

3. Орган, отговорен за одобряването, и орган по прилагането на плана, програмата или проекта:

Държавен Фонд Земеделие- РА

4. Друга информация по преценка на възложителя:

Прилагам : копия на даговори за наем, удостоверение за животновъден обект

Дата: 18.01.2023 г..

Уведомител: Мустафа Юсеин Юсеин
У /подпис/



СЛУЖБА ПО ГЕОДЕЗИЯ, КАРТОГРАФИЯ И КАДАСТЪР - ГР. РАЗГРАД

стр. 1 от 2

п.к. 7200, ул. "БУЗЛУДЖА" №2, ет.6 и 7, 084/661355,
razgrad@cadastre.bg, БУЛСТАТ:130362903

СКИЦА НА ПОЗЕМЛЕН ИМОТ № 15-18925-10.01.2023 г.

Поземлен имот с идентификатор 06481.103.37

С. Брестовене, общ. Завет, обл. Разград

По кадастралната карта и кадастралните регистри, одобрени със Заповед РД-18-358/23.05.2019 г.
на ИЗПЪЛНИТЕЛЕН ДИРЕКТОР НА АГКК

Последно изменение на кадастралната карта и кадастралните регистри, засягащо поземления имот:
няма данни за изменение

Адрес на поземления имот: с. Брестовене, местност ЯНКАТА

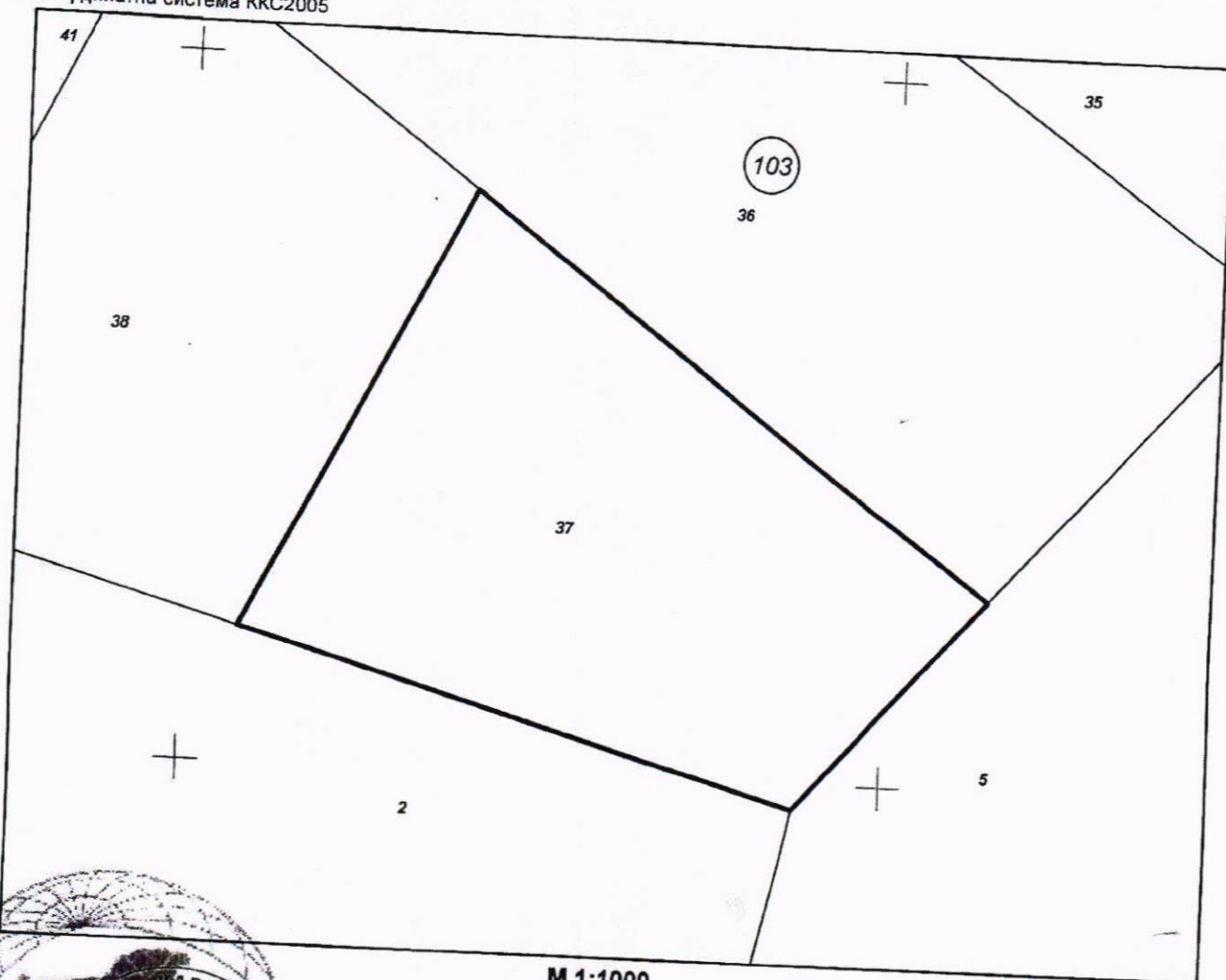
Площ: 4751 кв. м

Трайно предназначение на територията: Земеделска

Начин на трайно ползване: Нива

Категория на земята: 3

Координатна система ККС2005



М 1:1000



Скица № 15-18925-10.01.2023 г. издадена въз основа на
заявление с № 04-10493-10.01.2023 г.

Дресияна Дюрова Йовчева ОСЗ-Завет



Предишен идентификатор: няма
Номер по предходен план: 103037
Съседни: 06481.103.2, 06481.103.5, 06481.103.36, 06481.103.38

Собственици по данни от КРНИ:

1. **ФЕРИДЕ ВЕЛИ МУСА**

площ 4750 кв. м от правото на собственост

Нотариален акт за продажба на земеделска земя № 89 том 13 рег. 3483 дело 2531 от 07.09.2015г.,
издаден от СЛУЖБА ПО ВПИСВАНИЯ - Кубрат

Носители на други вещни права по данни от КРНИ:

няма данни

Сгради, които попадат върху имота
няма данни за сгради



Скица № 15-18925-10.01.2023 г. издадена въз основа на
заявление с вх. № 10493-10.01.2023 г.

Проектант: Подорова Йовчева ОСЗ-Завет



СЛУЖБА ПО ГЕОДЕЗИЯ, КАРТОГРАФИЯ И КАДАСТЪР - ГР. РАЗГРАД

п.к. 7200, ул. "БУЗЛУДЖА" №2, ет.6 и 7, 084/661355,
razgrad@cadastre.bg, БУЛСТАТ:130362903

СКИЦА НА ПОЗЕМЛЕН ИМОТ № 15-18924-10.01.2023 г.

Поземлен имот с идентификатор **06481.75.98**

С. Брестовене, общ. Завет, обл. Разград

По кадастралната карта и кадастралните регистри, одобрени със Заповед РД-18-358/23.05.2019 г.
на **ИЗПЪЛНИТЕЛЕН ДИРЕКТОР НА АГКК**

Последно изменение на кадастралната карта и кадастралните регистри, засягащо поземления имот:
няма данни за изменение

Адрес на поземления имот: с. Брестовене, местност **МАСТАН**

Площ: **6001 кв. м**

Трайно предназначение на територията: **Земеделска**

Начин на трайно ползване: **Нива**

Категория на земята: **3**

Координатна система **ККС2005**



М 1:5000



Скица № 15-18924-10.01.2023 г. издадена въз основа на
заявление № 01-10493-10.01.2023 г.

Геодезистка: **Тодорова Йовчева ОСЗ-Завет**



Прецишен идентификатор: няма
Номер по предходен план: 066009
Съседни: 06481.66.8, 06481.66.63, 06481.66.10, 06481.65.249

Собственици по данни от КРНИ:

1. ЮСЕЙН ЮСЕЙН МУСТАФА

Ид. част 1/1, площ 13002 кв. м от правото на собственост

Нотариален акт № 19 том 9 рег. 2580 дело 1670 от 30.11.2022г., издаден от Служба по вписванията
гр.Кубрат

Носители на други вещни права по данни от КРНИ:

няма данни

Сгради, които попадат върху имота

няма данни за сгради



Скиц № 01-10608-10.01.2023 г. издадена въз основа на
заявление № 01-10608-10.01.2023 г.

Гр. Кубрат, ул. Тодорова Йовчева ОСЗ-Завет



СЛУЖБА ПО ГЕОДЕЗИЯ, КАРТОГРАФИЯ И КАДАСТЪР - ГР. РАЗГРАД

п.к. 7200, ул. "БУЗЛУДЖА" №2, ет.6 и 7, 084/661355,
razgrad@cadastre.bg, БУЛСТАТ:130362903

СКИЦА НА ПОЗЕМЛЕН ИМОТ № 15-19050-10.01.2023 г.

Поземлен имот с идентификатор **06481.83.23**

С. Брестовене, общ. Завет, обл. Разград

По кадастралната карта и кадастралните регистри, одобрени със Заповед РД-18-358/23.05.2019 г.
на **ИЗПЪЛНИТЕЛЕН ДИРЕКТОР НА АГКК**

Последно изменение на кадастралната карта и кадастралните регистри, засягащо поземления имот е от
07.04.2020 г.

Адрес на поземления имот: с. Брестовене, местност **ТОКАТ СЪРТ**

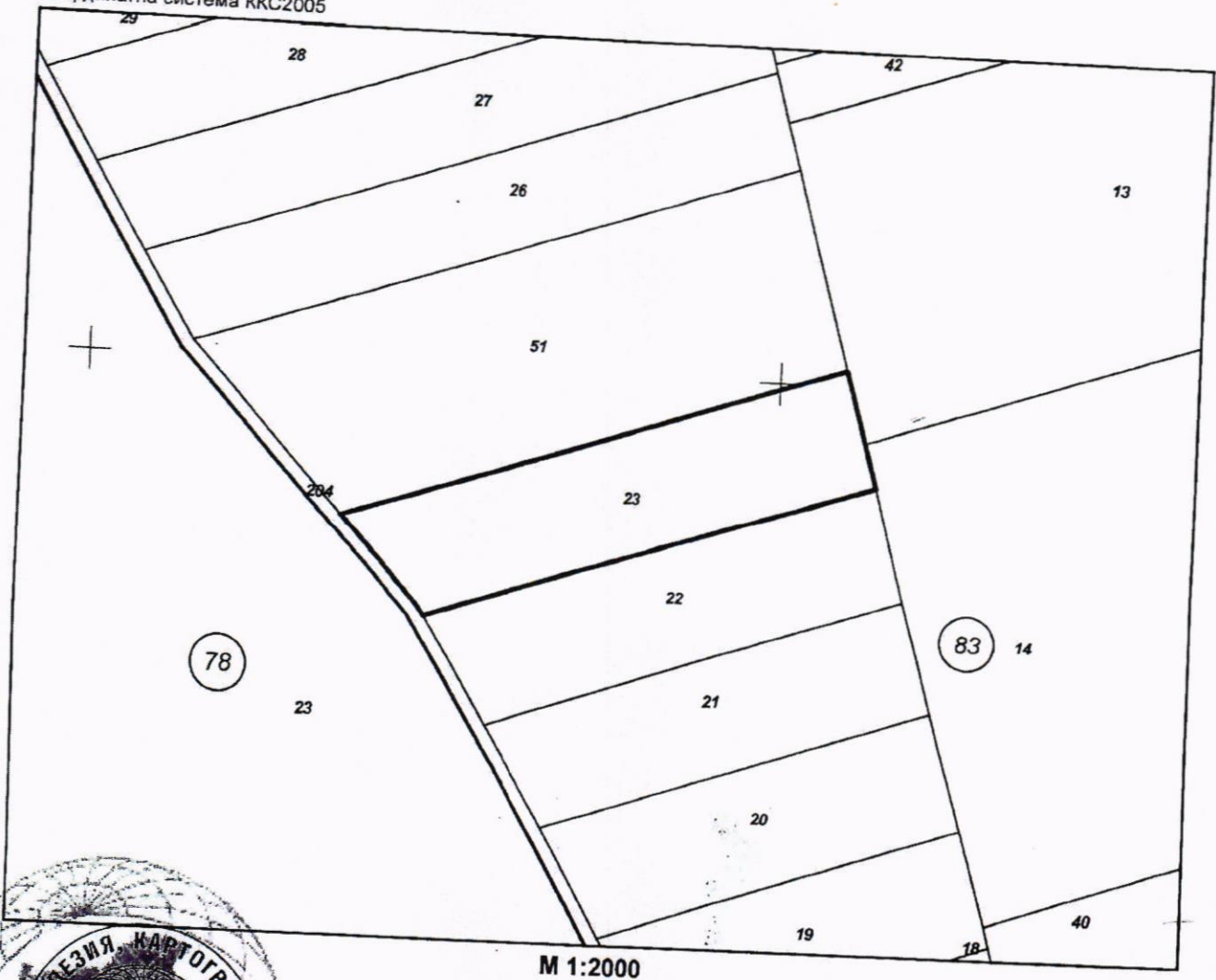
Площ: **5001 кв. м**

Трайно предназначение на територията: **Земеделска**


Начин на трайно ползване: **Нива**

Категория на земята: **3**

Координатна система **ККС2005**



М 1:2000



Скица № 15-19050-10.01.2023 г. издадена въз основа на
заявление с номер № 01-10608-10.01.2023 г.

Директор: **Годорова Йовчева ОСЗ-Завет**



Предишен идентификатор: няма
Номер по предходен план: 083023
Съсед: 06481.83.22, 06481.83.14, 06481.83.13, 06481.83.51, 06481.83.204

Собственици по данни от КРНИ:

1. ЮСЕИН ЮСЕИН МУСТАФА

Ид. част 1/1 от правото на собственост

Нотариален акт № 101 том 2 рег. 575 от 01.04.2020г., издаден от Служба по вписванията гр.Кубрат

Носители на други вещни права по данни от КРНИ:
няма данни

Сгради, които попадат върху имота
няма данни за сгради



Скица № 16-10608-10.01.2023 г. издадена въз основа на
заявление с № 01-10608-10.01.2023 г.

Идентификатор: Додорова Йовчева ОСЗ-Завет



РЕПУБЛИКА БЪЛГАРИЯ
Министерство на земеделието
Българска агенция по безопасност на храните
Областна дирекция по безопасност на храните Разград

УДОСТОВЕРЕНИЕ ЗА РЕГИСТРАЦИЯ НА ЖИВОТНОВЪДЕН ОБЕКТ

№00225 /21.01. 2022 г.

Областната дирекция по безопасност на храните гр. РАЗГРАД
с настоящето удостоверява, че животновъден обект /вид/: **ФЕРМА**,
предназначен за отглеждане на /вид животни/: **ОВЦЕ/АГНЕТА**
с капацитет: **ДО 100 БРОЯ ОБЩО, В ТОВА ЧИСЛО 60 БР ОВЦЕ И 40 БР АГНЕТА**
отговорно лице /собственик или ползвател/: **МУСТАФА ЮСЕИН ЮСЕИН**,
гр. /с./ **с.БРЕСТОВЕНЕ**; обл. **РАЗГРАД**,
Булстат/ЕГН**0242015048**,
намиращ се в гр. /с./ **с.БРЕСТОВЕНЕ**; обл. **РАЗГРАД**,
/местност/землище/УПИ ул. **"БИСТРИЦА" №37**,
с GPS координати: x **43.45,43**; y **26.35,23**, Номер парцел,
отговаря на ветеринарномедицинските изисквания.

Технология на отглеждане на животните: **ОБОРНО-ПАСИЩНА**,

Обектът е одобрен с протокол от /дата/ **12.10.2020** г. от комисия, назначена със заповед
№:**РР-3-396/29.09.2020** г. на директора на ОДБХ – гр. **РАЗГРАД**

Обектът е вписан в регистър на ОДБХ **РАЗГРАД** и в ИИС на БАБХ,
ВетИС с ветеринарен регистрационен №:

7	3	3	1	-	0	7	3	8	
---	---	---	---	---	---	---	---	---	--

Удостоверението се издава на основание Заявление за регистрация на животновъден обект с вх.
№ **РР-225/17.01.2022**г. в **ОДБХ РАЗГРАД**

и чл. **137, ал. 6** или ал. 17 от Закона за ветеринарномедицинската дейност.

/вярното се подчертава/

Удостоверението се издава със срок **БЕЗСРОЧНО**

/от - до или безсрочно/

ДИРЕКТОР:

Д-Р ИЛИЯН ДРАМАЛИЕВ



/подпис и печат/